UCHWAŁA KRAJOBRAZOWA DLA OSTRÓDY 2021 r.

w ramach zamówienia pn.: „inwentaryzacja oraz opracowanie standardów przestrzeni miejskiej", realizowanego w ramach projektu „Model inteligentnej mobilności miejskiej jako element Ostródzkiej Idei Human Smart Cities", dofinansowanego z Programu Operacyjnego Pomoc Techniczna oraz środków Budżetu Państwa w konkursie dotacji Human Smart Cities.

Mapa: Analiza przestrzenna. Zjawiska reklamowe, miejsca wrażliwe.

Zjawiska reklamowe na tle mapy stref krajobrazowych. Skala 1:10 000

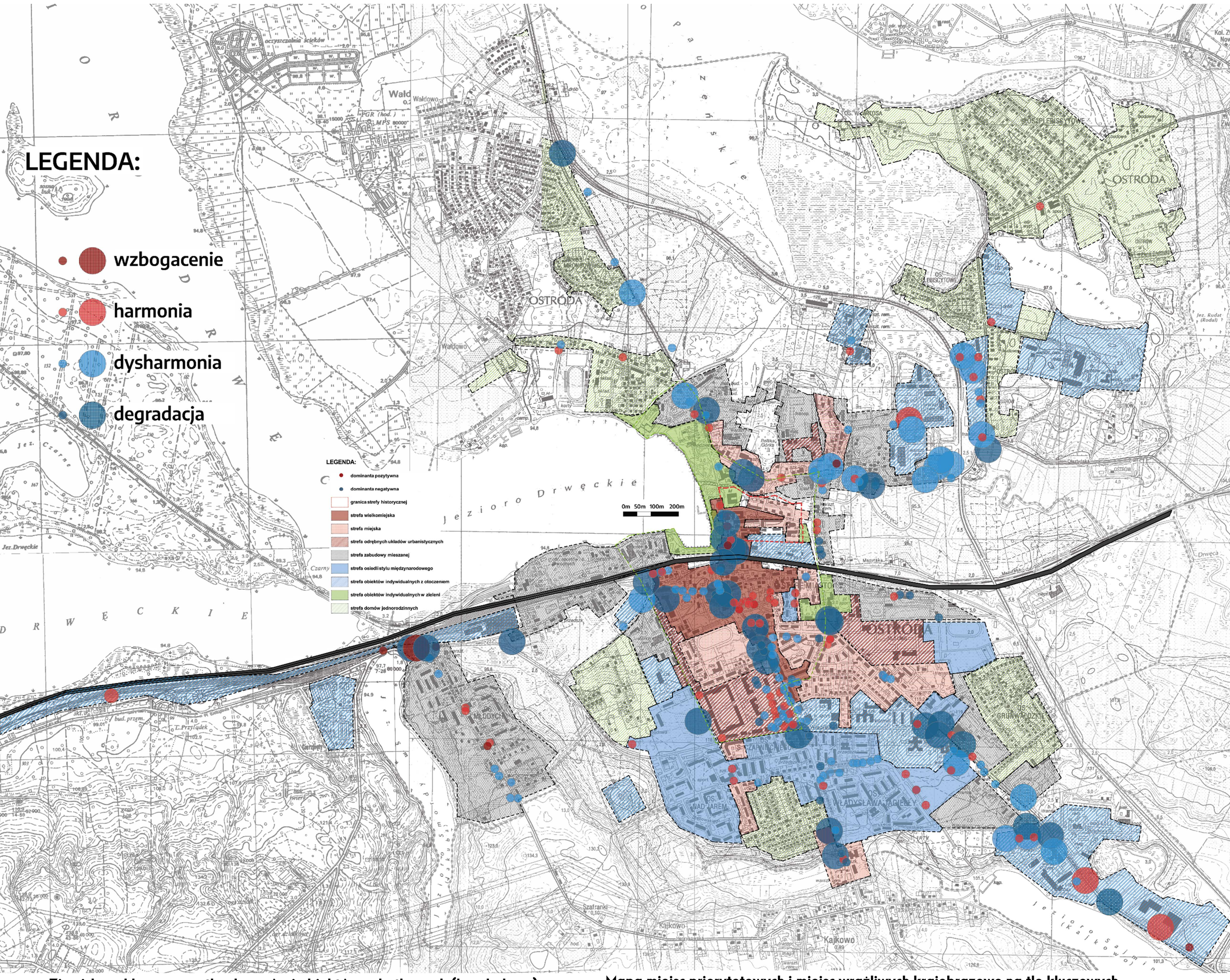

Zjawiska reklamowe na tle obszarów i obiektów zabytkowych (bezskalowo)

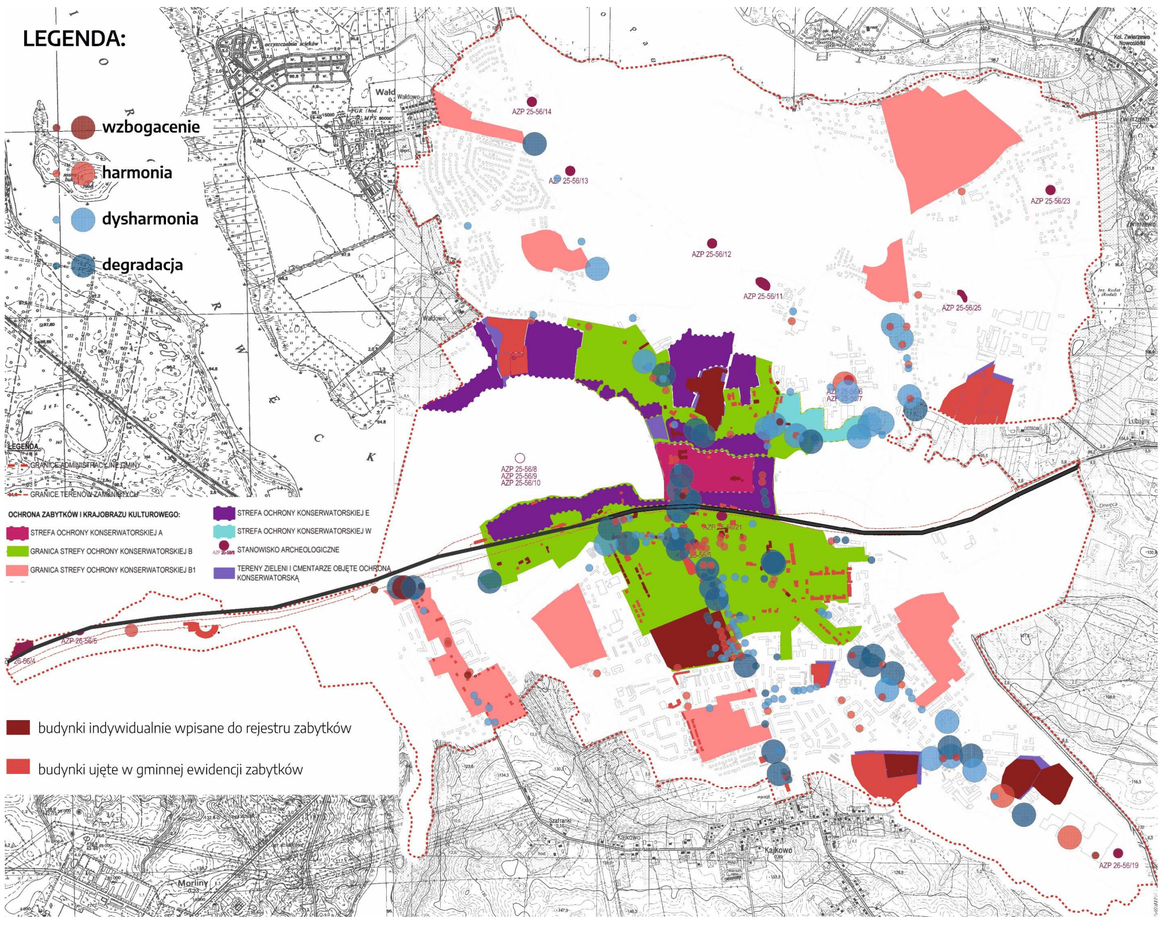

Mapa miejsc priorytetowych i miejsc wrażliwych krajobrazowo na tle kluczowych przestrzeni publicznych (bezskalowo)

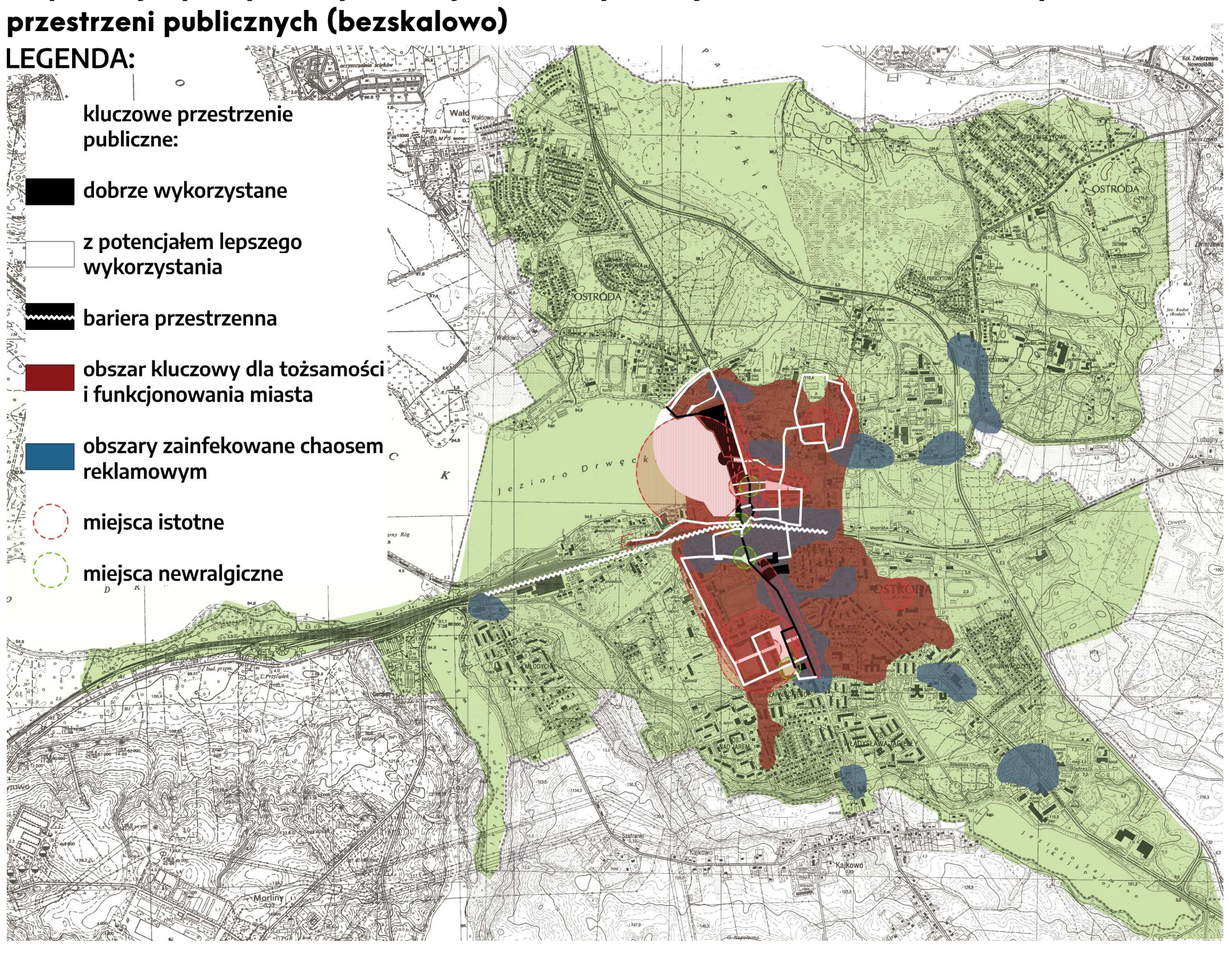

Fundusze Europejskie Pomoc Techniczna
Rzeczpospolita Polska
Gmina Miejska Ostróda
Unia Europejska Fundusz Spójności
projekt: miasto